

Agenzia del Territorio  
**CATASTO FABBRICATI**  
 Ufficio Provinciale di  
 Como

Dichiarazione protocollo n. 89903 del 12 APR 2007

Planimetria di u.i.u. in Comune di Faloppio

Via Mulini

civ. 5

Identificativi Catastali:

Sezione: CAM  
 Foglio: 1  
 Particella: 705  
 Subalterno: 701

Compilata da:  
 Gorla Francesco

Iscritto all'albo:  
 Geometri

Prov. Como

N. 1636

Scala n. 2

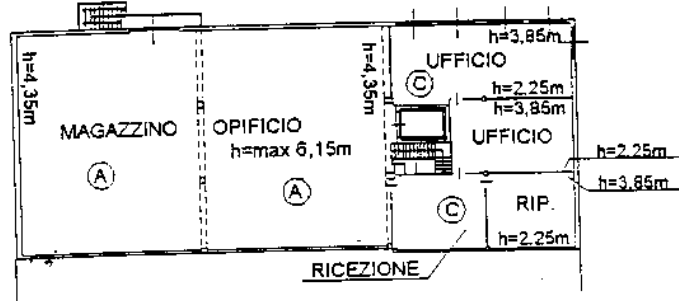
Scala 1:500

**FRANCESCO GORLA**  
 geometra

22100 COMO - Via Porta, 12  
 Tel. e Fax (031) 26.59.50

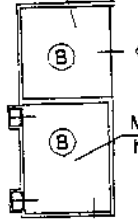
Partita I.V.A. 0158188 013 7

*Francesco Gorla*



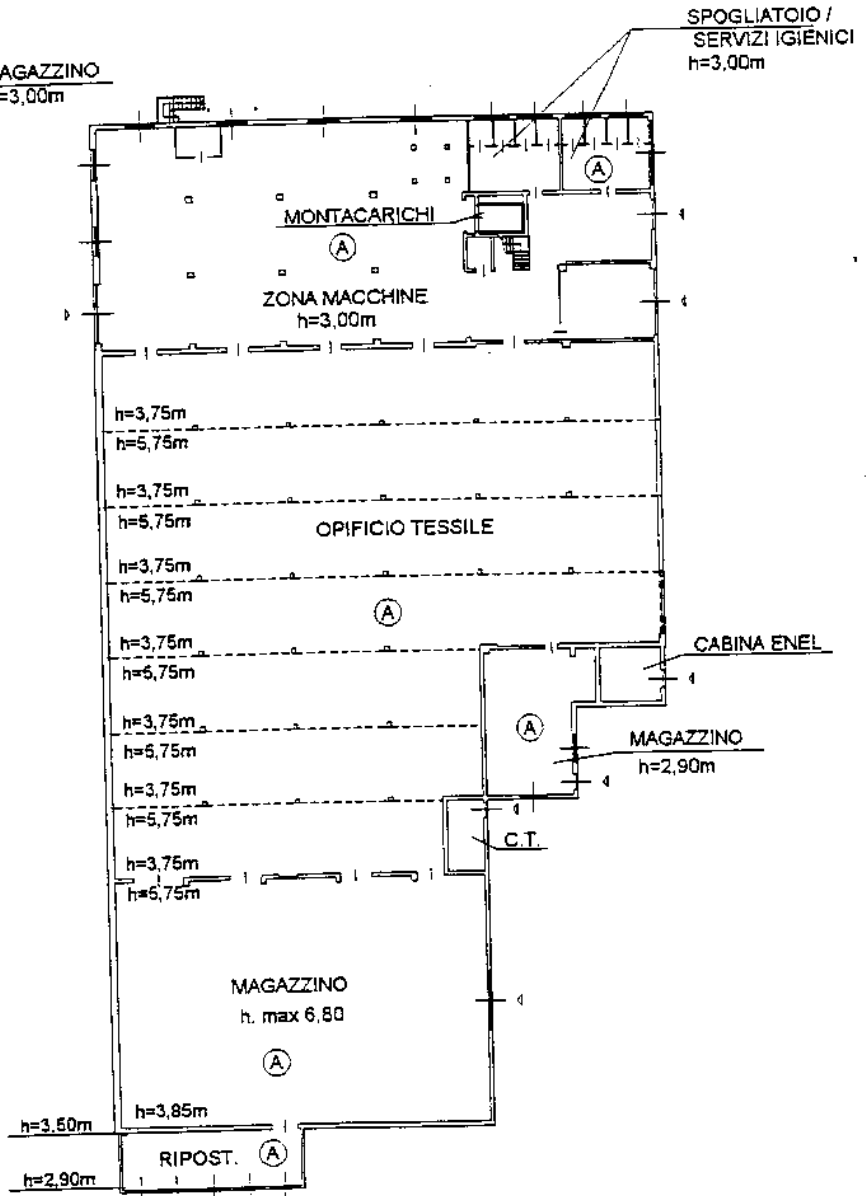
PIANTA PIANO PRIMO

LABORATORIO  
h=2,75m



MAGAZZINO  
h=3,00m

PIANTA PIANO SOTTOSTRADA 1



PIANTA PIANO TERRA

