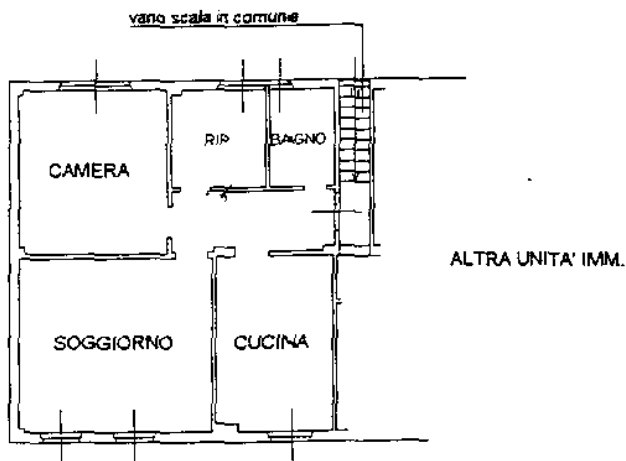
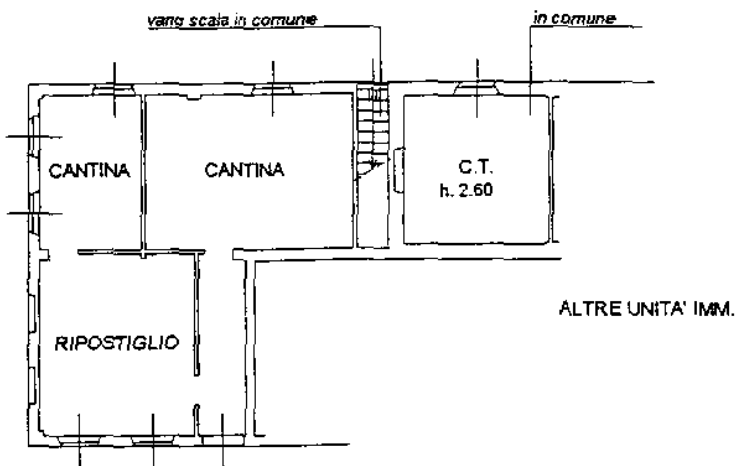


Dichiarazione protocollo n. _____ del _____	
Planimetria di u.i.u. in Comune di Faloppio	
Via Mulini _____ civ. _____	
Identificativi Catastali:	Compilata da:
Sezione: CAM	Benzoni Dorianò
Foglio: 1	Iscritto all'albo:
Particella: 51	Geometri
Subalterno: 701	Prov. Como
	N. 1637

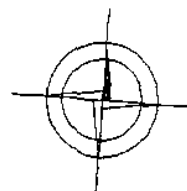
n. 1 Scala 1:200



PIANO PRIMO h. m. 3,05



PIANO TERRA h. m. 2,80



agenzia del Territorio  
**CATASTO FABBRICATI**  
Ufficio Provinciale di  
Como

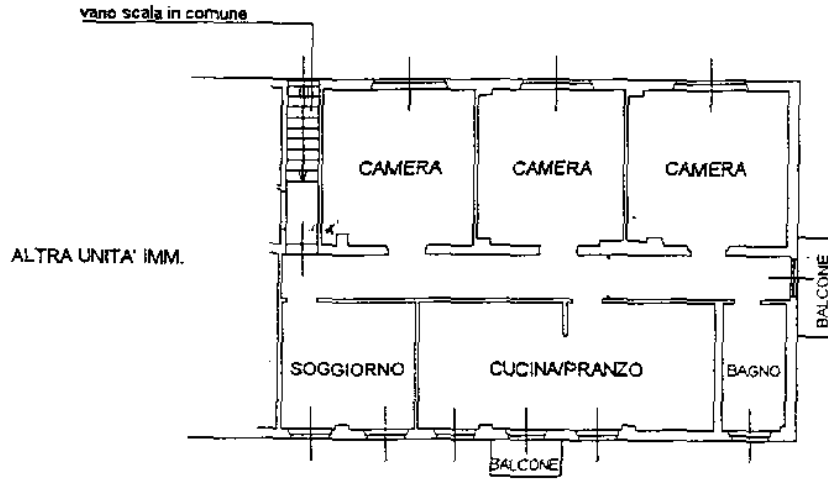
Dichiarazione protocollo n. \_\_\_\_\_ del \_\_\_\_\_  
Planimetria di u.i.u. in Comune di Faloppio  
Via Mulini \_\_\_\_\_ civ. \_\_\_\_\_

Identificativi Catastali:  
Sezione: CAM  
Foglio: 1  
Particella: 51  
Subalterno: 702

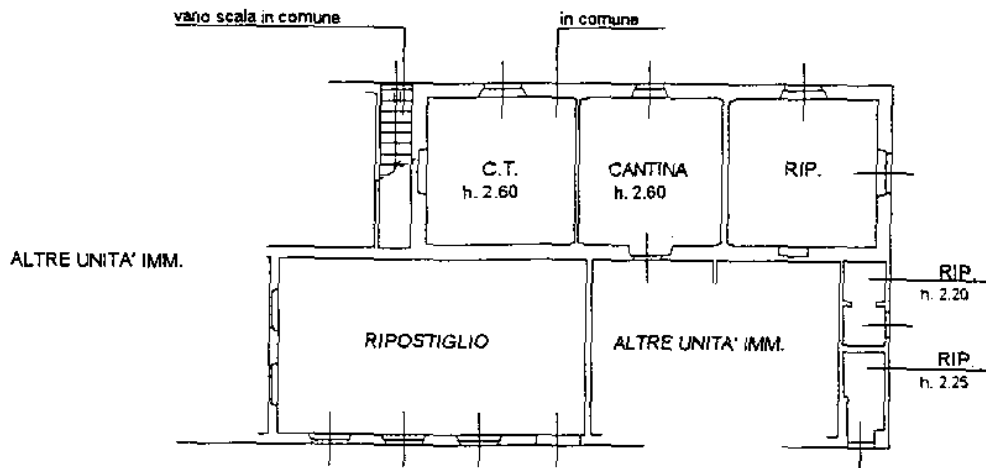
Compilata da:  
Benzoni Doriano  
Iscritto all'albo:  
Geometri  
Prov. Como

N. 1637

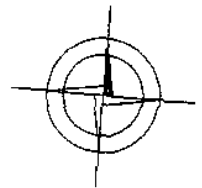
Fig. 1 Scala 1:200



PIANO PRIMO h. m. 3,05



PIANO TERRA h. m. 2,80



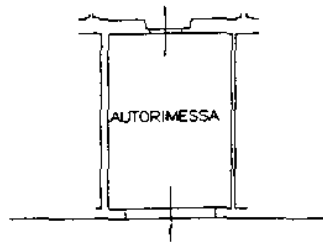


Agenzia del Territorio  
CATASTO FABBRICATI  
Ufficio Provinciale di  
Como

Dichiarazione protocollo n. _____ del _____	
Planimetria di u.i.u. in Comune di Faloppio	
Via Mulini	civ. _____
Identificativi Catastali:	
Sezione: CAM	Compilata da: Benzoni Doriano
Foglio: 1	Iscritto all'albo: Geometri
Particella: 51	Prov. Como
Subalterno: 703	N. 1637

n. 1      Scala 1:200

ALTRE UNITA' IMM.



PIANO TERRA h. m. 2,90

